

Informe sobre la situación de los convenios firmados entre la FCH y Municipios

Marzo 2017

Esquema del Informe

- 1) Introducción
- 2) Análisis de los convenios
- 3) Conclusiones preliminares y propuestas
- 4) Anexo: Cuadro síntesis de los convenios

1) Introducción

En virtud de fortalecer el trabajo efectuado con los gobiernos locales, desde la Secretaría de Extensión de la Facultad de Ciencias Humanas de la UNICEN (FCH), se decidió crear una línea de trabajo que atienda exclusivamente este sector, y a los diversos municipios con sus particularidades.

El objetivo primordial es poder desarrollar en un plazo breve, un programa de extensión, institucional y específico, que de cuenta de la relación con los gobiernos locales, atienda sus demandas y promueva el trabajo integrado con la comunidad académica de la FCH.

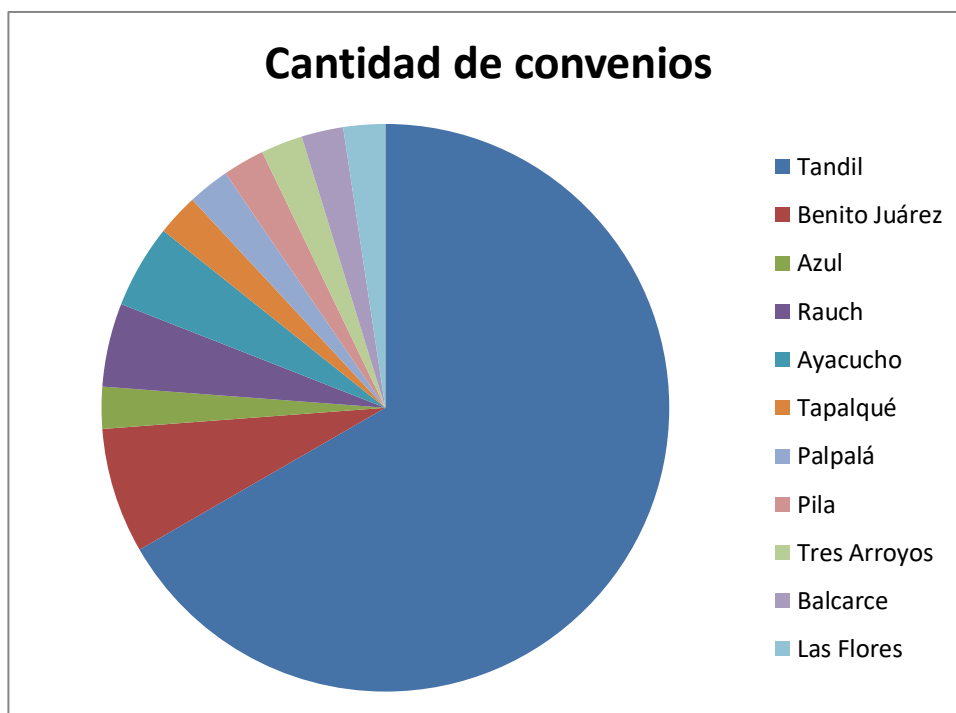
Como paso inicial, se revisó lo actuado hasta la fecha, a través de convenios de diverso tipo. El presente informe, sintetiza lo expresado en los documentos citados y pondera un breve análisis de los mismos.

2) Análisis de los convenios

De acuerdo a lo consignado en los archivos de la Facultad, desde 2004 a la fecha se han firmado 42 convenios con 11 municipios distintos, tal el siguiente cuadro y su correspondiente gráfico.



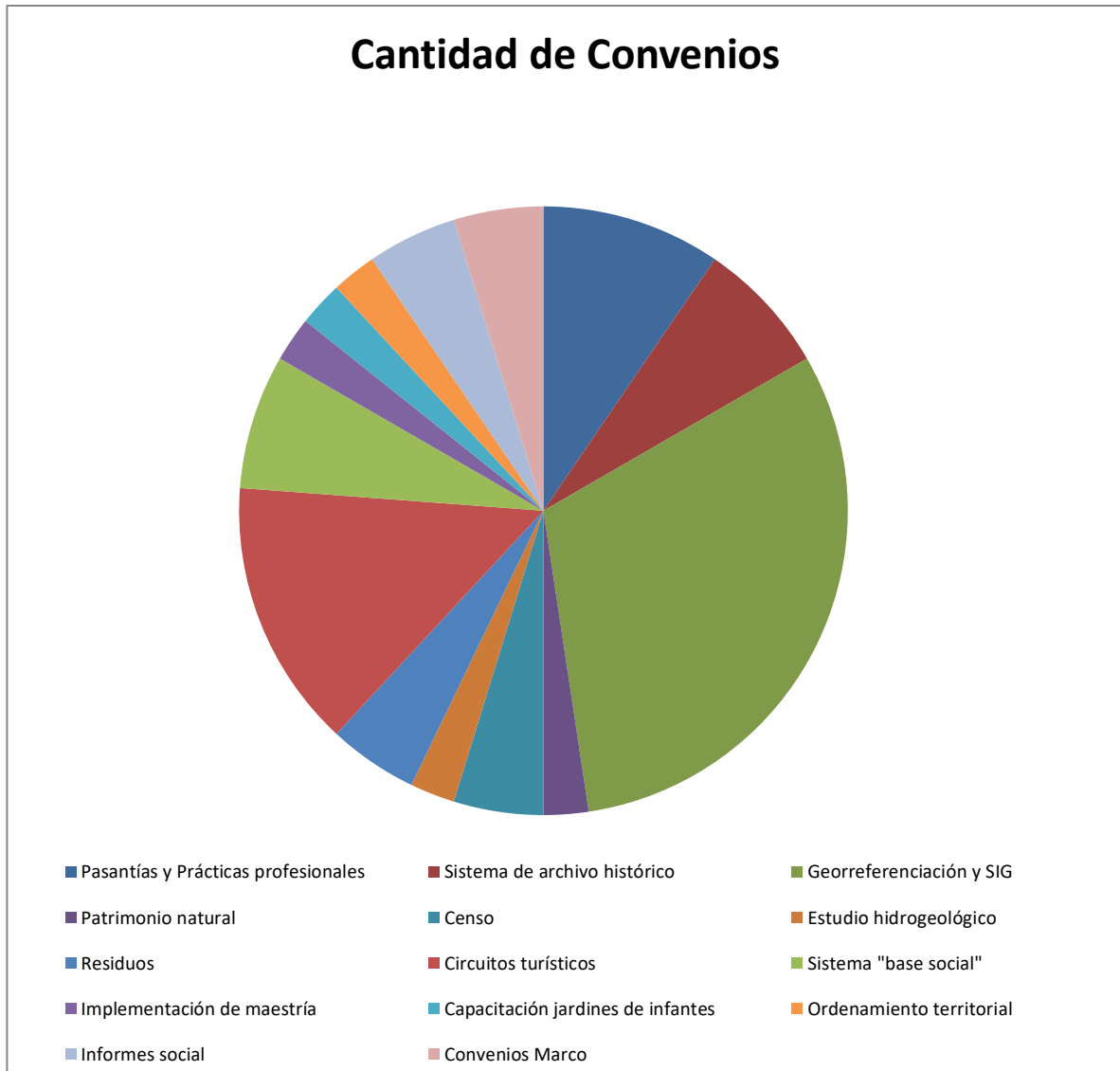
Municipios	Cantidad de convenios
Tandil	28
Benito Juárez	3
Azul	1
Rauch	2
Ayacucho	2
Tapalqué	1
Palpalá (Jujuy)	1
Pila	1
Tres Arroyos	1
Balcarce	1
Las Flores	1



Dos datos se desprenden primariamente de la información citada; el gran número de convenios firmados con el municipio de Tandil, y el predominio mayoritario de municipios ubicados en la cercanías de la sede de la FCH, en el centro sudeste de la provincia de Buenos Aires

En cuanto a los temas objeto de los convenios (14, contando también los convenios marco), se aprecia que tales como “Georreferenciación y SIG” y “Circuitos turísticos”, sobresalen en cantidad por sobre el resto.

Temas	Cantidad de Convenios
Pasantías y Prácticas profesionales	4
Sistema de archivo histórico	3
Georreferenciación y SIG	13
Patrimonio natural	1
Censo	2
Estudio hidrogeológico	1
Residuos	2
Circuitos turísticos	6
Sistema "base social"	3
Implementación de maestría	1
Capacitación jardines de infantes	1
Ordenamiento territorial	1
Informes social	2
Convenios Marco	2

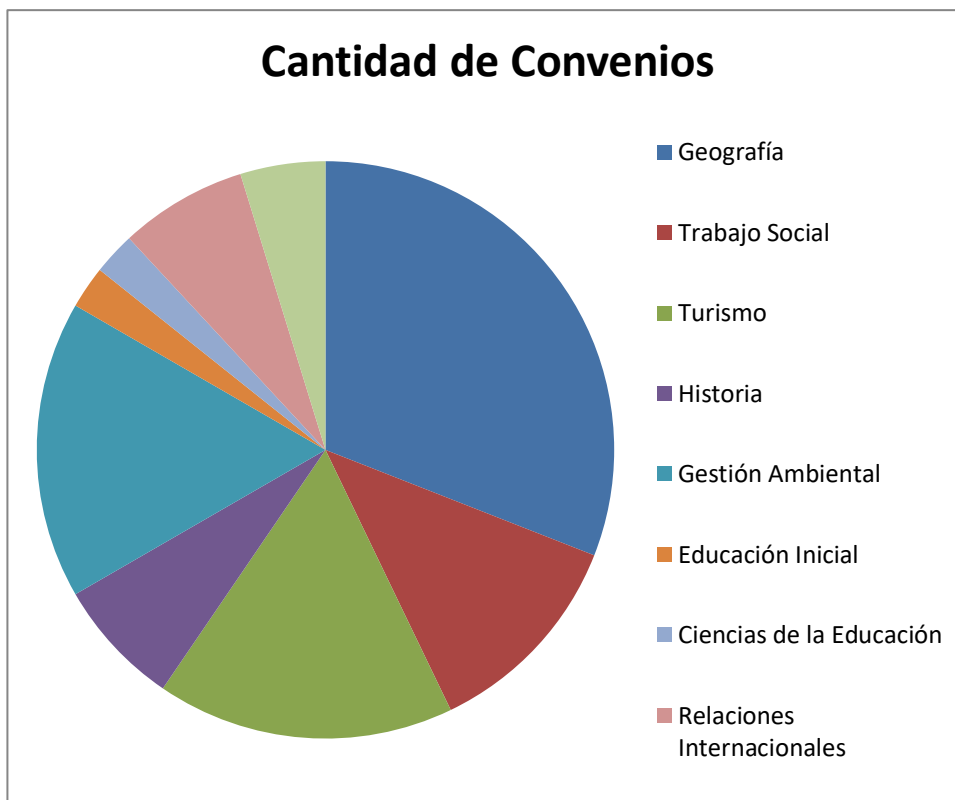


Es para destacar, los pocos convenios de pasantías celebrados hasta el momento.

Las carreras involucradas, guardan estrecha relación con los temas, tal como se aprecia en el siguiente cuadro.



Carreras involucradas	Cantidad de Convenios
Geografía	13
Trabajo Social	5
Turismo	7
Historia	3
Gestión Ambiental	7
Educación Inicial	1
Ciencias de la Educación	1
Relaciones Internacionales	3
Convenios Marco	2



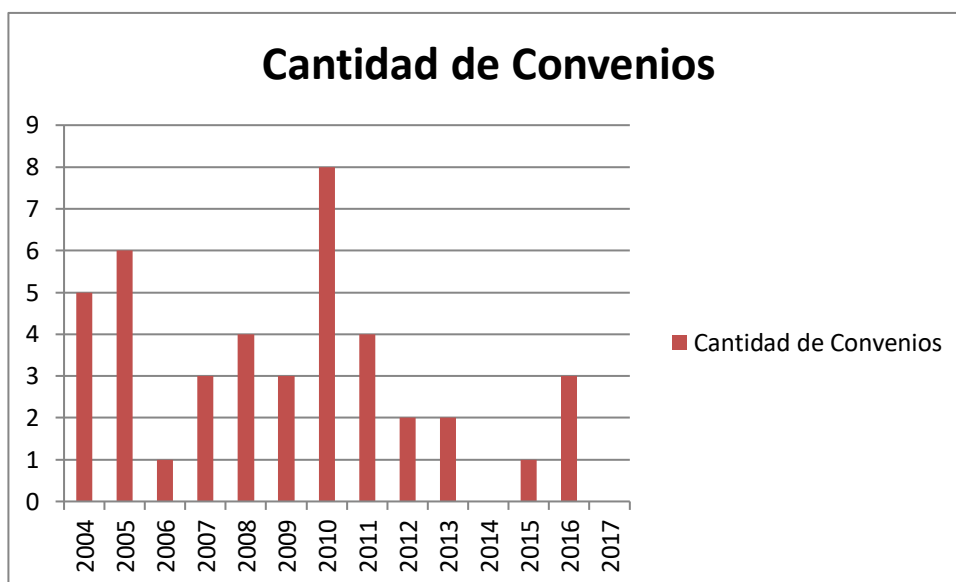
Si bien sobresale “Geografía”, “Turismo” y “Gestión Ambiental” muestran también un desempeño destacable.

En cuanto a la distribución de convenios por años en la etapa consignada, los resultados son los expresados a continuación:

Años	Cantidad de Convenios
------	-----------------------



2004	5
2005	6
2006	1
2007	3
2008	4
2009	3
2010	8
2011	4
2012	2
2013	2
2014	0
2015	1
2016	3
2017	0



Si bien fluctuante, se destacan los primeros años y el 2010 en cuanto a cantidad. En 2014 y lo que va del 2017, no se han celebrado nuevos convenios.

Respecto de la vigencia de tales instrumentos, es para destacar que al momento solo 6, del total de 42, permanecen vigentes, incluyendo los dos convenios marco (con Tandil y Benito Juárez), un convenio con el Hospital municipal de Tandil, otro con el municipio de Tandil para la generación de información cartográfica y diagnóstico ambiental, y dos convenios de pasantías de la carrera de relaciones internacionales, que se presumen vigentes –por no contar con fecha de caducidad-, pero que se desconoce su continuidad.

En cuanto al cumplimiento de los objetivos y tareas conveniadas, solo 3 de los 42 convenios citados en el cuadro anexo al presente informe, contienen algún tipo de indicación del mencionado cumplimiento.

3) Conclusiones preliminares y propuestas

El primer punto saliente del análisis de antecedentes es la concentración de convenios y tareas de extensión en un municipio en particular (Tandil); en una zona determinada (partidos vecinos al centro sudeste bonaerense); en temas (georreferenciación, SIG, turismo); y en carreras (geografía, gestión ambiental y turismo). De allí, dos conclusiones, la necesidad de consolidar estos trabajos y ofrecerlos como líneas de acción y productos específicos, y la oportunidad de diversificar la oferta, tanto espacialmente como en cuanto a temas y carreras involucradas.

Sin dudas temas como los relacionados con georreferenciación, SIG, sistematización de archivos, turismo, cuestiones ambientales (residuos y gestión ambiental local), y los censos (como fuente de datos primaria para los gobiernos locales), constituyen temas en los cuales la FCH tiene sólidos antecedentes y experiencia, para transformarse en servicios y productos ofertables a los gobiernos locales. Esto por supuesto sin menospreciar otros que surjan entre los temas ya abordados o las nuevas ofertas.

Otro aspecto a profundizar sin dudas es aquel relacionado con las pasantías y prácticas profesionales, como mecanismo de inserción de los graduados y alumnos avanzados.

Consolidar el trabajo con los municipios de la región resulta prioritario. No solo por los antecedentes de trabajo, sino porque ellos constituyen el área de influencia inmediata de nuestra universidad, y proporcionan buena parte de nuestros alumnos, docentes, investigadores y futuros graduados.

En este sentido, poder relevar directamente la demanda de los municipios con los cuales consideremos trabajar, resulta una tarea fundamental en pos de poder brindar asistencia a sus necesidades desde las capacidades de la FCH.

Adicionalmente, y en opinión de quién suscribe, se propone trabajar sobre la construcción de indicadores de gestión local, que permitan aproximar resultados sobre los planes y políticas públicas implementadas en los municipios a trabajar, aportando al relevamiento de información local que redunde en una mejor gestión municipal.

Lo reseñado hasta ahora refuerza la necesidad de institucionalizar el trabajo con los municipios a través de un programa de extensión específico que pueda canalizar las diversas ofertas desde la FCH y las demandas de los gobiernos locales; identificando productos y servicios concretos y estableciendo objetivos y prioridades de trabajo.

Resulta conveniente entonces proponer a la brevedad posible un encuentro con los responsables de llevar adelante los convenios citados por parte de la FCH, a fin de conocer en profundidad sus experiencias y aportes en pos de la continuidad –o no- de las tareas desarrolladas. Esto en virtud de la escasa información disponible respecto del cumplimiento de los convenios, pero también como oportunidad de complementar y continuar las tareas que así puedan darse.



De igual modo, resulta propicio reunirse con los responsables de las carreras y núcleos de investigación, a fin de conocer de primera mano, que tipo de oferta de extensión pueden proponer hacia los gobiernos locales, así como también receptor las demandas que lo municipios dirijan hacia la facultad.

